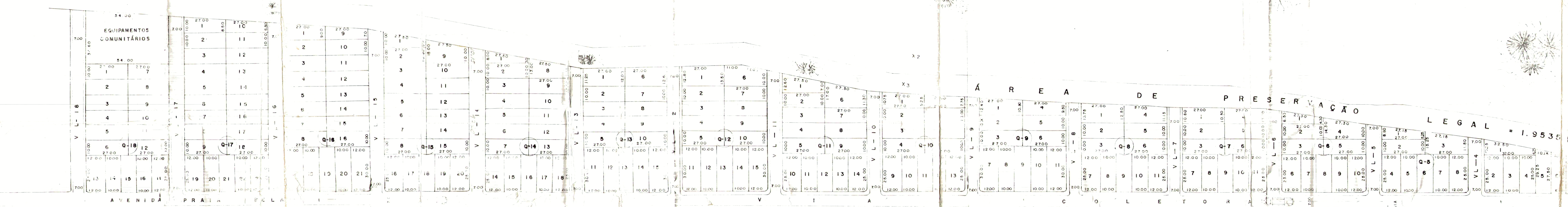
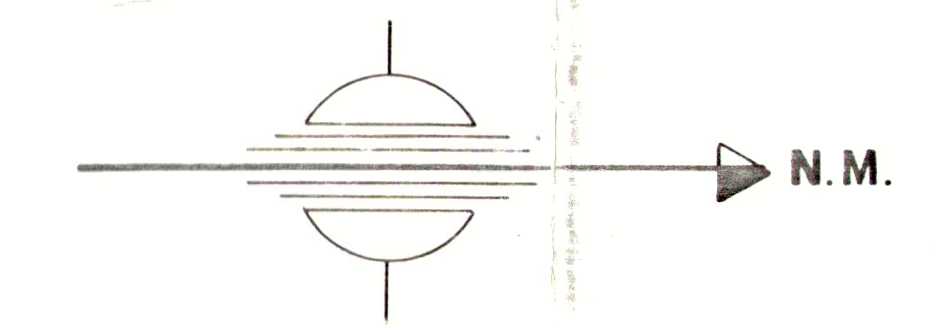
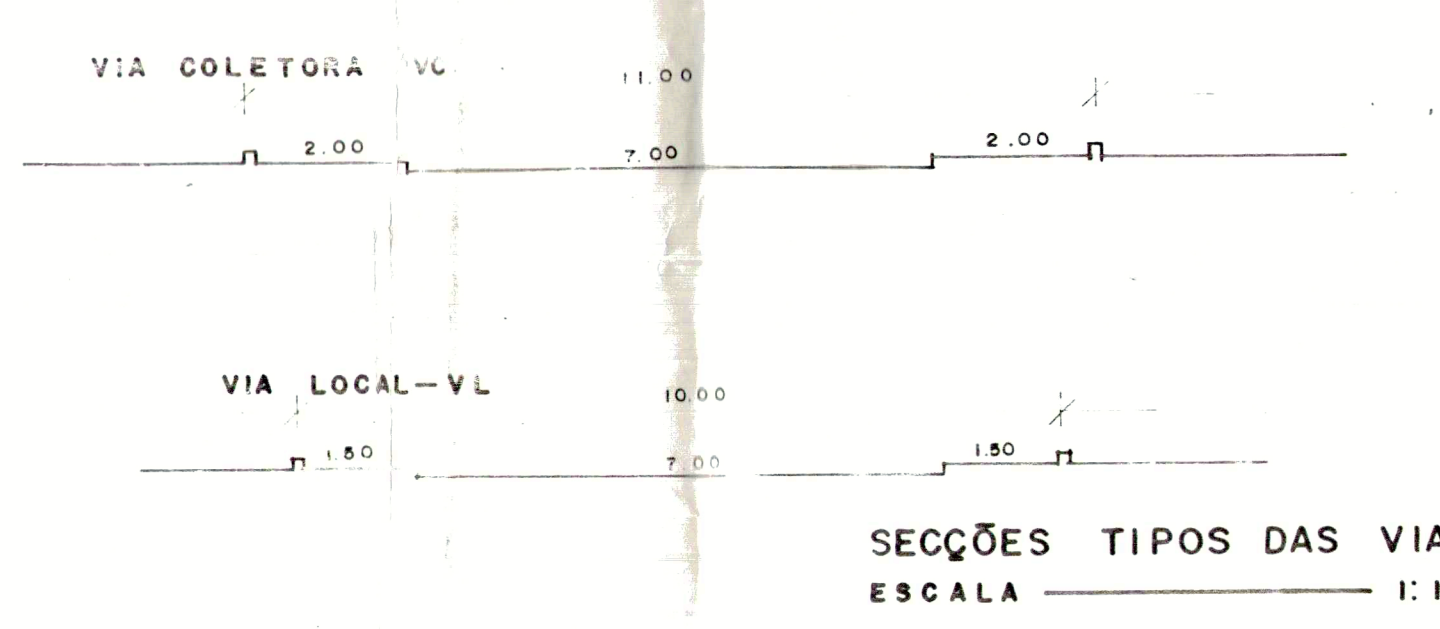


LOCALIZAÇÃO
E.S.C. 1:25.000



DISCRIMINAÇÃO DOS LOTES	ÁREA (m ²)	QUANT.
LOTES DE 12X30	360,00	12
LOTES DE 12X25	300,00	23
LOTES DE 10X30	300,00	12
LOTES DE 10X27	270,00	12
LOTES DE 10X25	250,00	24
LOTES IRREGULARES		51
TOTAL DE LOTES		258
QUADRAS LOTEADAS		13

RESUMO	(Ha)	(m ²)	(%)	(m)
ÁREAS PÚBLICAS				
ÁREAS EQUIP. COMUNITÁRIOS	0,1750	1.750	1,58	
ÁREAS VERDES	1,9535	19.535	17,20	
ÁREA DA REDE VIÁRIA	2,0767	20.767	18,28	2.736,35
ÁREA DOS LOTES	7,7504	77.504	62,94	
ÁREA TOTAL DO LOTEAMENTO	11,9596	119.596	100,00	



Profilha Municipal de Lucena
APROVADO
 PRÉ-PLANO aprovado de
 acordo com a Lei 0526, de
 23.12.63
[Signature]

PROJ. ARQUITET. JOSÉ CAMPOS DE LUCENA - CREA-1024-10-78-7012-26140-884-74
 PROJ. ENG. CIVIL JOSÉ CAMPOS DE LUCENA - CREA-1024-10-78-7012-26140-884-74
PLANTA DE LOTEAMENTO
 PROPRIEDADE: UMA PARTE DE TERRA DESMEMBRADA DA FAZENDA NOSSA -
 SENHORA DA GUIA DENOMINADA LOTEAMENTO "PRAIA BELA"
 PROPRIETÁRIO: HÉLIO FERNANDES BONAVIDES
 MUNICÍPIO: LUCENA
 FOLHA: SANTA RITA ESTADO: PARAÍBA
 ESCALA: 1:1000 DATA: 11.3.66 NR. 062/788

*F-9/10/11 - Alvará para a construção
 de áreas verdes para a
 praça e praça para a
 praça e praça para a
 praça e praça para a*